



ROMÂNIA
JUDEȚUL ILFOV
CONSILIUL JUDEȚEAN

PROIECT DE HOTĂRÂRE

privind solicitarea preluării în administrarea Consiliului Județean Ilfov a unor sectoare de drum, aflate în domeniul public al comunei Găneasa și administrarea Consiliului Local Găneasa

Consiliul Județean Ilfov întrunit în ședința ordinară din data de _____ 2022.

Având în vedere:

Prevederile art. 122 din Constituția României, republicată;

Prevederile art. 3 și 4 paragrafele 1-4 din Carta europeană a autonomiei locale, adoptată la Strasbourg la 15 octombrie 1985, ratificată prin Legea nr. 199/1997;

Prevederile art. 7 alin.(2) din Legea nr. 287/2009 privind Codul Civil, republicată, cu modificările și completările ulterioare;

Prevederile art. 7 alin.(13) din Legea nr. 52/2003 privind transparența decizională în administrația publică, republicată, cu modificările și completările ulterioare;

Prevederile art. 2 alin.(2), art. 58, art. 64, art. 80 și art. 84 din Legea nr. 24/2000 privind normele de tehnică legislativă pentru elaborarea actelor normative, republicată cu modificările și completările ulterioare;

Prevederile art. 22¹ din Ordonanța Guvernului nr. 43/1997 privind regimul drumurilor, republicată, cu modificările și completările ulterioare;

Prevederile art. 867 din Legea nr. 287/2009 privind Codul civil, republicată, cu modificările și completările ulterioare;

Prevederile art. 299 și art. 300 din Ordonanța de Urgență a Guvernului nr. 57/2019 privind Codul administrativ, cu modificările și completările ulterioare;

Adresa Primăriei Găneasa nr. 939/04.02.2022 înregistrată la Județul Ilfov – Consiliul Județean cu nr. 2259/07.02.2022;

Referatul de aprobare al Președintelui Consiliului Județean Ilfov, înregistrat cu nr. 3059 / 18.02.2022;

Raportul Direcției Generale de Investiții și Administrare Drumuri Județene din cadrul Consiliului Județean Ilfov, înregistrat cu nr. 3059 / 18.02.2022;

Raportul Direcției Juridice și Administrației Publice Locale din cadrul Consiliului Județean Ilfov nr. 3060 / 18.02.2022;

Avizul Comisiei de specialitate de buget, finanțe, bănci, prognoze și studii economice;

Avizul Comisiei de specialitate de organizare și dezvoltare urbanistică, lucrări publice, arhitectură și administrarea domeniului public și privat al județului și protecția mediului;

Avizul Comisiei de specialitate de administrație publică locală, juridică, apărarea ordinii publice, respectarea drepturilor și a libertăților cetățenești;

În conformitate cu prevederile Hotărârii Consiliului Județean Ilfov nr.17/2021, privind aprobarea Regulamentului de organizare și funcționare a Consiliului Județean Ilfov;

În temeiul prevederilor art. 173 alin.(1) lit.f), art. 182 alin.(1), art. 196 alin.(1) lit.a) din Ordonanța de Urgență a Guvernului nr. 57/2019 privind Codul administrativ, cu modificările și completările ulterioare;

HOTĂRĂȘTE:

Art.1 Se aprobă solicitarea preluării în administrarea Consiliului Județean Ilfov a unor sectoare de drum, aflate în domeniul public al comunei Găneasa și administrarea Consiliului Local Găneasa, pentru executarea lucrărilor de asfaltare, celelalte activități rămânând în sarcina proprietarului, având datele de identificare și valorile de inventar prevăzute în anexa ce face parte integrantă la prezenta hotărâre.

Art.2 Preluarea din domeniul public al comunei Găneasa și administrarea Consiliului Local Găneasa în administrarea Consiliului Județean Ilfov se face până la semnarea procesului verbal de recepție la terminarea lucrărilor.

Art.3 (1) Preluarea în administrare a sectoarelor de drum prevăzute la art.1 se va realiza prin contract de dare în administrare încheiat între Județul Ilfov prin Consiliul Județean și Comuna Găneasa prin Consiliul Local Găneasa.

(2) În contractul de dare în administrare vor fi prevăzute obligații specifice corelative dreptului de administrare în conformitate cu legislația incidentă în materie.

Art.4 Se împuternicește Președintele Consiliului Județean Ilfov să semneze contractul de dare în administrare prevăzut la art.3.

Art.5 Exercițarea efectivă a dreptului de administrare asupra sectorului de drum prevăzut la art.1 de către Consiliul Județean Ilfov, se va realiza după semnarea contractului de dare în administrare, pe bază de protocol de predare-primire încheiat în termen de 30 zile de la data adoptării prezentei hotărâri, până la finalizarea lucrărilor de asfaltare.

Art.6 Direcțiile de specialitate din cadrul aparatului de specialitate al Consiliului Județean Ilfov și al comunei Găneasa, jud. Ilfov vor duce la îndeplinire prevederile prezentei hotărâri.

Art.7 Secretarul general al județului Ilfov va comunica, în termenul prevăzut de lege prezentul act administrativ Instituției Prefectului – Județul Ilfov, compartimentelor de resort din cadrul aparatului de specialitate al Consiliului Județean Ilfov, Consiliului Local Găneasa și va asigura publicarea în Monitorul Oficial al județului Ilfov.

PREȘEDINTE,

Hubert Petru Ștefan THUMA

AVIZEAZĂ,


SECRETAR GENERAL AL JUDEȚULUI ILFOV

Monica TRANDAFIR

Nr. _____
Din / /2022

DATELE DE IDENTIFICARE ALE SECTOARELOR DE DRUM PREVĂZUTE LA ART.1

Denumirea sectorului de drum	Persoana juridică de administrare a sectorului de drum	Persoana juridică la care se dă în administrare sectorul de drum	Lungime (m)	Cod clasificare	Valoare totală -lei-	Situația juridică	Descriere tehnică
Intr. Ștefan cel Mare	UAT Comuna Găneasa - Consiliul Local al Comunei Găneasa	UAT Județul Ilfov- Consiliul Județean	333	1.3.7	157.908,60	Domeniul public al comunei Găneasa	Drum betonat NC 54750 CF 54750
Str. Pescăriei	UAT Comuna Găneasa - Consiliul Local al Comunei Găneasa	UAT Județul Ilfov- Consiliul Județean	960	1.3.7	455.232,00	Domeniul public al comunei Găneasa	Drum parțial asfaltat NC 54825 CF 54825
De 272/1/1	UAT Comuna Găneasa - Consiliul Local al Comunei Găneasa	UAT Județul Ilfov- Consiliul Județean	869	1.3.7	412.079,80	Domeniul public al comunei Găneasa	Drum pietruit NC 54207 CF 54207



ROMÂNIA
JUDEȚUL ILFOV
PRIMARIA COMUNEI GĂNEASA
Str. STEFAN CEL MARE; Nr. 34
Telefon / Fax 021.351.30.60
e-mail: consiliulganeasa.if@gmail.com

CONSILIUL JUDEȚEAN ILFOV
VICEPREȘEDINTE ȘTEFAN RĂDULESCU
INTRARE Nr. 329
IEȘIRE
Ziua 08 Luna 02 Anul 2022

Nr. 339 din 04.07.2022

JUDEȚUL ILFOV
CONSILIUL JUDEȚEAN
REGISTRATURA GENERALĂ
Nr. 2259
Ziua 7 Luna 02 An 2022

D. lui Vicepreședinte Rădulescu

Catre:

CONSILIUL JUDETEAN ILFOV

Alaturat va inaintam tabelul cuprinzand datele de identificare ale strazilor ce se vor da in administrare catre Consiliul Judetean Ilfov.

Cu respect!

Pa Primarului
09.07.2022

PRIMAR

Nicolae Paul Gabriel



SECRETAR GENERAL

Lupu Vasile

DATELE DE IDENTIFICARE ALE STRAZILOR PREVAZUTE LA ART.1

Denumirea sectorului de drum	Persoana juridica de la care se da in administrare sectorul de drum	Persoana juridica la care se da in administrare sectorul de drum	Lungimea totala (ml)	Situatia juridica	Cod clasificare	Valoare de inventar -lei-	Descriere tehnica
Inr. Stefan cel Mare	Comuna Ganeasa – Consiliul Local al Comunei Ganeasa	Judetul Ilfov – Consiliul Judetean Ilfov	333	Domeniul public al comunei Ganeasa	1.3.7	157908,60	Drum betonat NC 54750 CF 54750
Strada Pescariei	Comuna Ganeasa – Consiliul Local al Comunei Ganeasa	Judetul Ilfov – Consiliul Judetean Ilfov	960	Domeniul public al comunei Ganeasa	1.3.7	455232,00	Drum partial asfaltat NC 54825 CF 54825
De 272/1/1	Comuna Ganeasa – Consiliul Local al Comunei Ganeasa	Judetul Ilfov – Consiliul Judetean Ilfov	869	Domeniul public al comunei Ganeasa	1.3.7	412079,80	Drum pietruit NC 54207 CF 54207





Oficiul de Cadastru și Publicitate Imobiliară ILFOV
Biroul de Cadastru și Publicitate Imobiliară Buftea

Nr. cerere 52087
Ziua 04
Luna 02
Anul 2022

EXTRAS DE CARTE FUNCİARĂ PENTRU INFORMARE

Carte Funciară Nr. 54750 Ganeasa

Cod verificare
10011980596



A. Partea I. Descrierea imobilului

TEREN Intravilan

Adresa: Loc. Ganeasa, Intr Stefan Cel Mare, Jud. Ilfov, Tarla 21, Parcelele 583, 589, 612

Nr. Crt	Nr. cadastral Nr. topografic	Suprafața* (mp)	Observații / Referințe
A1	54750	Din acte: 2.311 Masurata: 2.310	Teren neimprijmit; Imprijmii cf. PAD: DOMENIUL PUBLIC

B. Partea II. Proprietari și acte

Înscrieri privitoare la dreptul de proprietate și alte drepturi reale		Referințe
469005 / 18/10/2021		
Act Administrativ nr. 27, din 30/08/2021 emis de Primaria Comunei Ganeasa;		
B1	Intabulare, drept de PROPRIETATEPUBLICA, dobandit prin Lege, cota actuala 1/1 1) COMUNA GANEASA, CIF:4364411	A1

C. Partea III. SARCINI .

Înscrieri privind dezmembrămintele dreptului de proprietate, drepturi reale de garanție și sarcini		Referințe
NU SUNT		

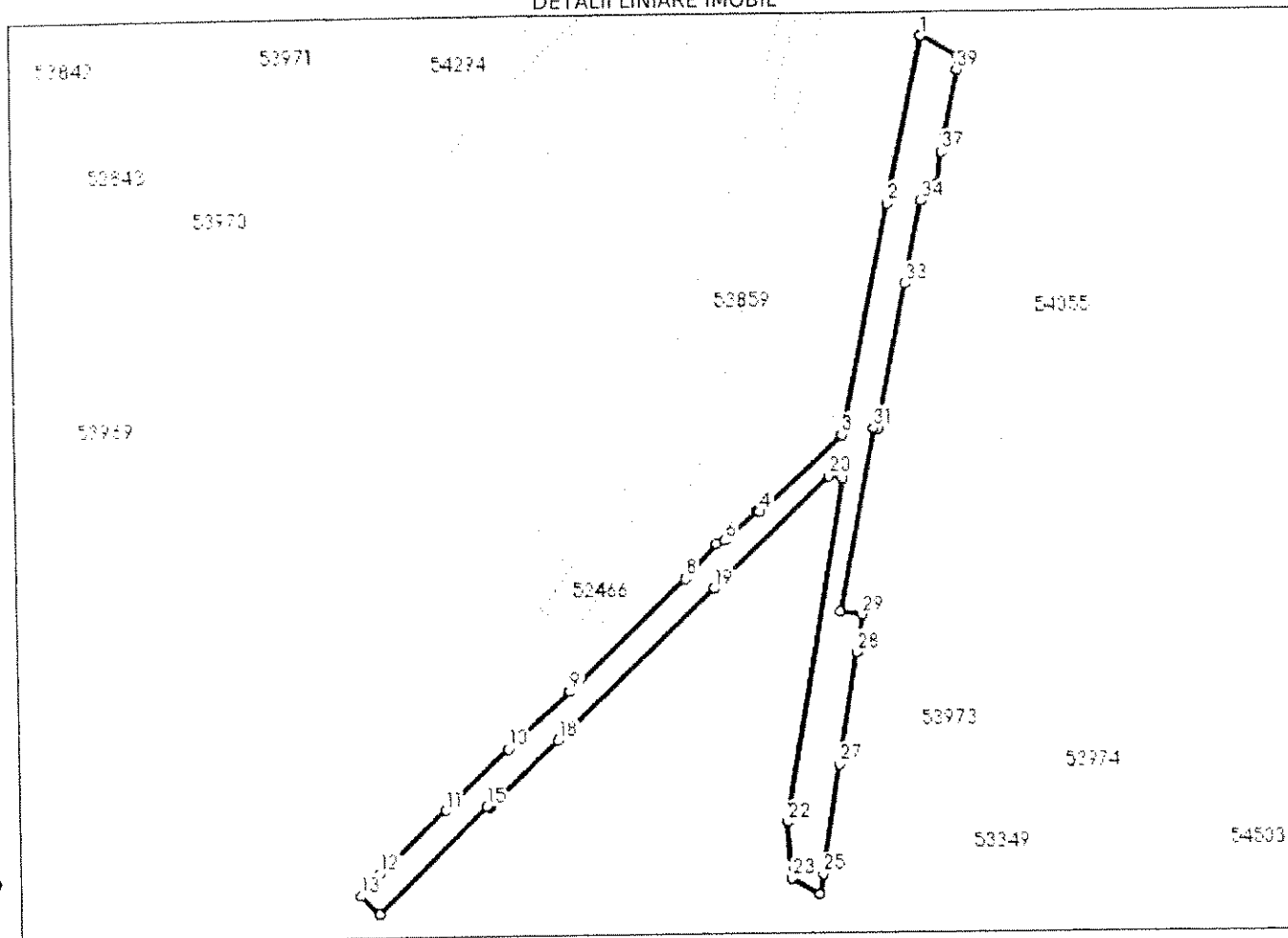
Anexa Nr. 1 La Partea I

Teren

Nr cadastral	Suprafața (mp)*	Observații / Referințe
54750	Din acte: 2.311 Masurata: 2.310	Imprejmui cf. PAD; DOMENIUL PUBLIC

* Suprafața este determinată în planul de proiecție Stereo 70.

DETALII LINIARE IMOBIL



Date referitoare la teren

Nr Crt	Categorie folosință	Intra vilan	Suprafața (mp)	Tarla	Parcelă	Nr. topo	Observații / Referințe
1	drum	DA	Din acte: 2.311 Masurata: 2.310	21	583,589,612	-	

Lungime Segmente

1) Valorile lungimilor segmentelor sunt obținute din proiecție în plan.

Punct început	Punct sfârșit	Lungime segment (m)
1	2	37.541
3	4	24.659
5	6	9.741
7	8	10.333

Punct început	Punct sfârșit	Lungime segment (m)
2	3	52.072
4	5	0.493
6	7	2.01
8	9	35.756

Punct început	Punct sfârșit	Lungime segment (= (m)	Punct început	Punct sfârșit	Lungime segment (= (m)
9	10	18.302	10	11	19.497
11	12	20.191	12	13	6.488
13	14	5.618	14	15	33.765
15	16	0.611	16	17	0.407
17	18	20.808	18	19	47.977
19	20	35.34	20	21	3.048
21	22	77.27	22	23	12.563
23	24	6.892	24	25	4.522
25	26	4.161	26	27	20.578
27	28	24.994	28	29	8.453
29	30	4.932	30	31	41.382
31	32	1.071	32	33	32.607
33	34	18.649	34	35	3.545
35	36	1.381	36	37	7.205
37	38	3.897	38	39	14.311
39	40	3.197	40	1	9.352

** Lungimile segmentelor sunt determinate în planul de proiecție Stereo 70 și sunt rotunjite la 1 milimetru.

*** Distanța dintre puncte este formată din segmente cumulate ce sunt mai mici decât valoarea 1 milimetru.

Extrasul de carte funciară generat prin sistemul informatic integrat al ANCPI conține informațiile din cartea funciară active la data generării. Acesta este valabil în condițiile prevăzute de art. 7 din Legea nr. 455/2001, coroborat cu art. 3 din O.U.G. nr. 41/2016, exclusiv în mediul electronic, pentru activități și procese administrative prevăzute de legislația în vigoare. Valabilitatea poate fi extinsă și în forma fizică a documentului, fără semnătură olografă, cu acceptul expres sau procedural al instituției publice ori entității care a solicitat prezentarea acestui extras.

Verificarea corectitudinii și realității informațiilor conținute de document se poate face la adresa www.ancpi.ro/verificare, folosind codul de verificare online disponibil în antet. Codul de verificare este valabil 30 de zile calendaristice de la momentul generării documentului.

Data și ora generării,

04/02/2022, 12:09



**EXTRAS DE CARTE FUNCİARĂ
PENTRU INFORMARE**

Carte Funciară Nr. 54825 Ganeasa

A. Partea I. Descrierea imobilului

TEREN Intravilan

Adresa: Loc. Ganeasa, Str Pescariei, Jud. Ilfov, De 316 + De 323

Nr. Crt	Nr. cadastral Nr. topografic	Suprafața* (mp)	Observații / Referințe
A1	54825	7.380	Teren neîmprejmuit; Împrejmuit cf. PAD

B. Partea II. Proprietari și acte

Înscrieri privitoare la dreptul de proprietate și alte drepturi reale		Referințe
580147 / 22/12/2021		
Act Administrativ nr. 41, din 26/11/2021 emis de Consiliul Local Comuna Ganeasa; Act Normativ nr. 930, din 29/08/2002 emis de Guvernul Romaniei; Act Administrativ nr. 1, din 22/12/2021 emis de Primaria Comunei Ganeasa, Birou Impozite si Taxe Locale;		
B1	Intabulare, drept de PROPRIETATE domeniul public, dobandit prin Lege, cota actuala 1/1 1) COMUNA GANEASA, CIF:4364411	A1

C. Partea III. SARCINI .

Inscrieri privind dezmembrămintele dreptului de proprietate, drepturi reale de garanție și sarcini	Referințe
NU SUNT	

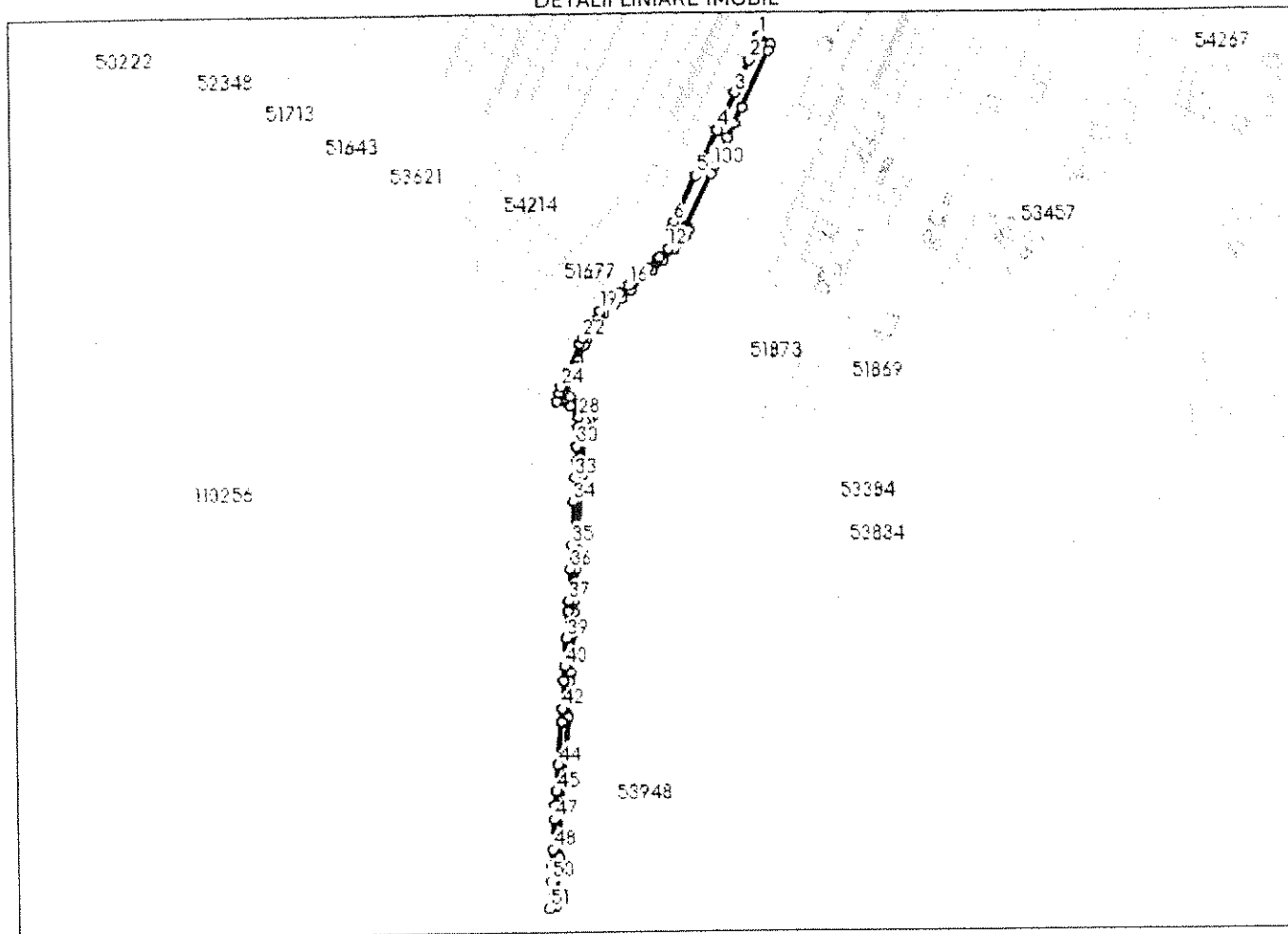
Anexa Nr. 1 La Partea I

Teren

Nr cadastral	Suprafața (mp)*	Observații / Referințe
54825	7.380	Imprejmuit cf. PAD

* Suprafața este determinată în planul de proiecție Stereo 70.

DETALII LINIARE IMOBIL



Date referitoare la teren

Nr Crt	Categorie folosință	Intra vilan	Suprafața (mp)	Tarla	Parcelă	Nr. topo	Observații / Referințe
1	drum	DA	7.380	-	316,323	-	

Lungime Segmente

1) Valorile lungimilor segmentelor sunt obținute din proiecție în plan.

Punct început	Punct sfârșit	Lungime segment	Punct început	Punct sfârșit	Lungime segment	Punct început	Punct sfârșit	Lungime segment
1	2	26.704	2	3	35.688	3	4	41.128
4	5	50.985	5	6	51.302	6	7	7.215
7	8	7.86	8	9	0.691	9	10	2.398
10	11	9.027	11	12	10.223	12	13	12.883
13	14	2.282	14	15	13.812	15	16	26.126
16	17	12.229	17	18	19.684	18	19	7.172
19	20	16.398	20	21	6.69	21	22	10.821
22	23	5.827	23	24	47.379	24	25	6.484

Punct început	Punct sfârșit	Lungime segment	Punct început	Punct sfârșit	Lungime segment	Punct început	Punct sfârșit	Lungime segment
25	26	8.561	26	27	15.155	27	28	13.888
28	29	9.019	29	30	20.229	30	31	0.313
31	32	16.677	32	33	15.23	33	34	24.636
34	35	43.438	35	36	24.71	36	37	33.071
37	38	10.313	38	39	27.536	39	40	28.13
40	41	14.827	41	42	28.076	42	43	13.604
43	44	44.412	44	45	27.403	45	46	14.238
46	47	14.648	47	48	30.69	48	49	16.116
49	50	16.668	50	51	27.308	51	52	7.5
52	53	38.791	53	54	10.877	54	55	24.747
55	56	24.505	56	57	56.671	57	58	37.737
58	59	36.759	59	60	9.362	60	61	39.1
61	62	21.586	62	63	11.405	63	64	11.108
64	65	21.407	65	66	20.45	66	67	19.61
67	68	37.654	68	69	17.191	69	70	8.606
70	71	30.588	71	72	16.65	72	73	5.06
73	74	4.421	74	75	11.959	75	76	19.073
76	77	5.52	77	78	24.464	78	79	6.491
79	80	6.282	80	81	16.632	81	82	3.905
82	83	11.204	83	84	6.429	84	85	9.244
85	86	6.31	86	87	14.174	87	88	10.992
88	89	1.0	89	90	10.87	90	91	29.67
91	92	14.924	92	93	15.182	93	94	7.7
94	95	10.656	95	96	7.051	96	97	4.013
97	98	2.423	98	99	58.578	99	100	7.284
100	101	31.801	101	102	16.186	102	103	17.713
103	104	63.523	104	105	6.857	105	1	14.056

** Lungimile segmentelor sunt determinate în planul de proiecție Stereo 70 și sunt rotunjite la 1 milimetru.

*** Distanța dintre puncte este formată din segmente cumulate ce sunt mai mici decât valoarea 1 milimetru.

Extrasul de carte funciară generat prin sistemul informatic integrat al ANCPI conține informațiile din cartea funciară active la data generării. Acesta este valabil în condițiile prevăzute de art. 7 din Legea nr. 455/2001, coroborat cu art. 3 din O.U.G. nr. 41/2016, exclusiv în mediul electronic, pentru activități și procese administrative prevăzute de legislația în vigoare. Valabilitatea poate fi extinsă și în forma fizică a documentului, fără semnătură olografă, cu acceptul expres sau procedural al instituției publice ori entității care a solicitat prezentarea acestui extras.

Verificarea corectitudinii și realității informațiilor conținute de document se poate face la adresa www.ancpi.ro/verificare, folosind codul de verificare online disponibil în anet. Codul de verificare este valabil 30 de zile calendaristice de la momentul generării documentului.

Data și ora generării,

04/02/2022, 12:20



Oficiul de Cadastru și Publicitate Imobiliară ILFOV
Biroul de Cadastru și Publicitate Imobiliară Buftea

Nr. cerere 52164
Ziua 04
Luna 02
Anul 2022

EXTRAS DE CARTE FUNCİARĂ PENTRU INFORMARE

Carte Funciară Nr. 54207 Ganeasa

Cod verificare
100111982052



A. Partea I. Descrierea imobilului

TEREN Extravilan

Adresa: Jud. Ilfov, De 272/1/1

Nr. Crt	Nr. cadastral topografic	Nr.	Suprafața* (mp)	Observații / Referințe
A1	54207		5.199	Teren neîmprejmuit: DOMENIU PUBLIC

B. Partea II. Proprietari și acte

Înscrieri privitoare la dreptul de proprietate și alte drepturi reale	Referințe
62502 / 24/02/2020	
Act Administrativ nr. 33, din 16/12/2019 emis de Consiliul Local Comuna Ganeasa; Act Administrativ nr. 06, din 21/02/2020 emis de Consiliul Local Comuna Ganeasa; Act Administrativ nr. 6048, din 24/12/2019 emis de Prefectura Judetului Ilfov;	
B1	Intabulare, drept de PROPRIETATE PUBLICA, dobandit prin Lege. cota actuala 1/1
1) UAT GANEASA	

C. Partea III. SARCINI

Înscrieri privind dezmembrămintele dreptului de proprietate, drepturi reale de garanție și sarcini	Referințe
NU SUNT	

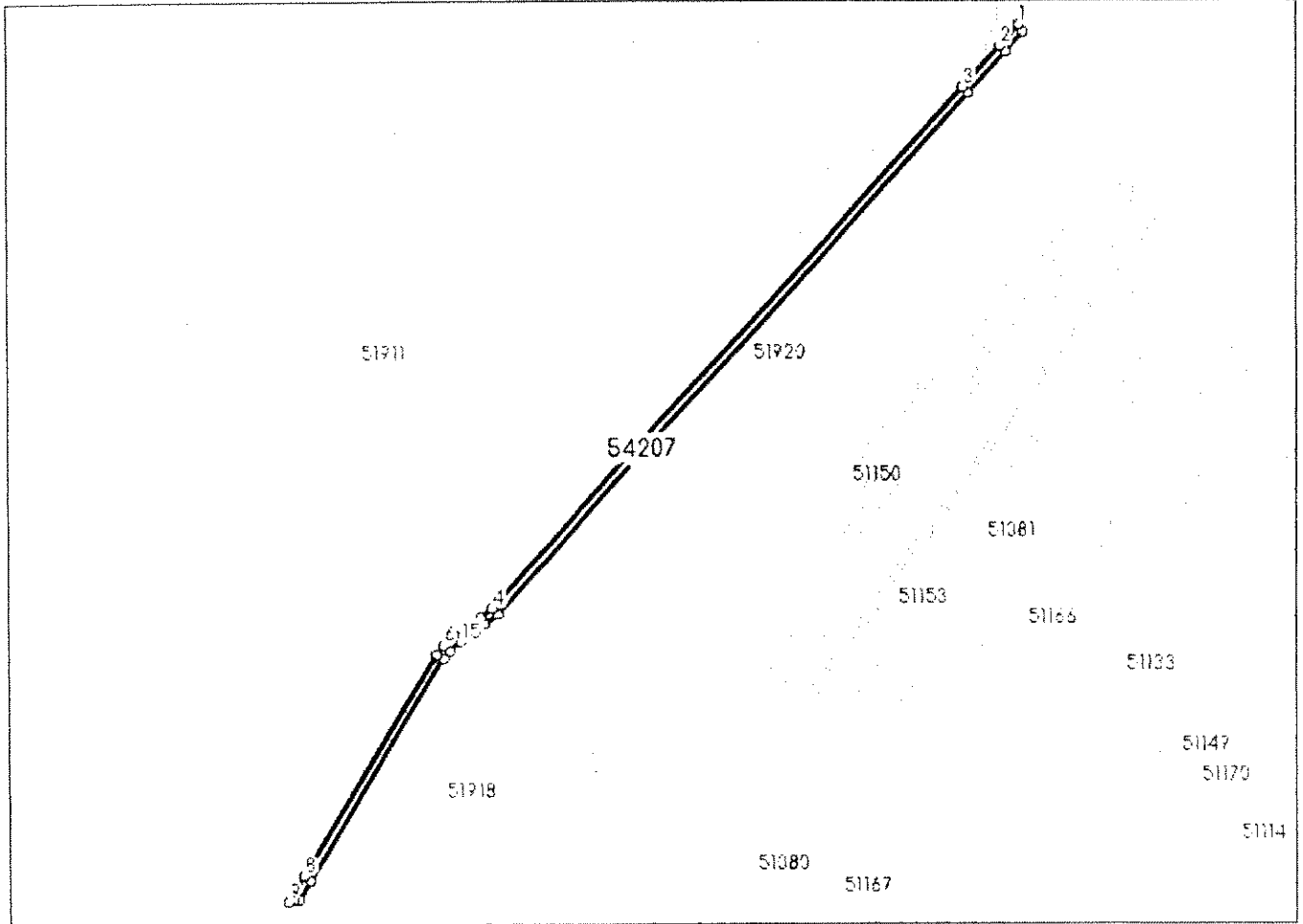
Anexa Nr. 1 La Partea I

Teren

Nr cadastral	Suprafața (mp)*	Observații / Referințe
54207	5.199	DOMENIU PUBLIC

* Suprafața este determinată în planul de proiecție Stereo 70.

DETALII LINIARE IMOBIL



Date referitoare la teren

Nr Crt	Categorie folosință	Intra vilan	Suprafața (mp)	Tarla	Parcelă	Nr. topo	Observații / Referințe
1	drum	NU	5.199	-	-	-	

Lungime Segmente

1) Valorile lungimilor segmentelor sunt obținute din proiecție în plan.

Punct început	Punct sfârșit	Lungime segment (m)
1	2	22.287
2	3	42.493
3	4	532.484
4	5	11.357
5	6	34.656
6	7	8.23

Punct început	Punct sfârșit	Lungime segment (** (m))
7	8	197.885
8	9	23.075
9	10	3.836
10	11	4.569
11	12	17.212
12	13	197.79
13	14	7.209
14	15	11.08
15	16	22.458
16	17	11.917
17	18	533.028
18	19	42.473
19	20	20.728
20	1	6.199

** Lungimile segmentelor sunt determinate în planul de proiecție Stereo 70 și sunt rotunjite la 1 milimetru.

*** Distanța dintre puncte este formată din segmente cumulate ce sunt mai mici decât valoarea 1 milimetru.

Extrasul de carte funciară generat prin sistemul informatic integrat al ANCPI conține informațiile din cartea funciară active la data generării. Acesta este valabil în condițiile prevăzute de art. 7 din Legea nr. 455/2001, coroborat cu art. 3 din O.U.G. nr. 41/2016, exclusiv în mediul electronic, pentru activități și procese administrative prevăzute de legislația în vigoare. Valabilitatea poate fi extinsă și în forma fizică a documentului, fără semnătură olografă, cu acceptul expres sau procedural al instituției publice ori entității care a solicitat prezentarea acestui extras.

Verificarea corectitudinii și realității informațiilor conținute de document se poate face la adresa www.ancpi.ro/verificare, folosind codul de verificare online disponibil în antet. Codul de verificare este valabil 30 de zile calendaristice de la momentul generării documentului.

Data și ora generării,

04/02/2022, 12:24



REFERAT DE APROBARE

Ordonanța de Guvern nr. 43/1997 privind regimul drumurilor, republicată, cu modificările și completările ulterioare, reglementează în mod unitar administrarea drumurilor publice și private, dobândirea și folosirea terenurilor, conducerea, coordonarea și controlul activităților în legătură cu drumurile publice. Administrarea drumurilor publice și private are ca obiect proiectarea, construirea, modernizarea, reabilitarea, repararea, întreținerea și exploatarea drumurilor.

Drumurile publice sunt obiective de utilitate publică destinate circulației rutiere, în scopul satisfacerii cerințelor de transport unitar ale economiei naționale, ale populației și de apărare a țării.

Sectoarele de drum, Intr. Ștefan cel Mare, Str. Pescăriei, De 272/1/1, sunt de interes local, aparțin proprietății publice a unității administrative Găneasa și vor fi preluate în administrarea Consiliului Județean Ilfov pe perioadă determinată, în vederea executării unor lucrări asfaltare, până la semnarea procesului verbal de recepție la terminarea lucrărilor.

În conformitate cu art. 299 din Ordonanța Guvernului nr.57/2019 privind Codul administrativ cu modificările și completările ulterioare:

„Conținutul actului prin care se constituie dreptul de administrare

Hotărârea Guvernului sau a consiliului județean, respectiv a Consiliului General al Municipiului București sau a consiliului local al comunei, al orașului sau al municipiului, după caz, prin care se constituie dreptul de administrare, cuprinde cel puțin următoarele elemente:

- a) datele de identificare a bunului care face obiectul dării în administrare și valoarea de inventar a acestuia;*
- b) destinația bunului care face obiectul dării în administrare;*
- c) termenul de predare-primire a bunului.”*

În conformitate cu prevederile art 22[^]1 alin. 3 din Ordonanța Guvernului nr. 43/1997 privind regimul drumurilor, republicată, cu modificările și completările ulterioare:

„(3) Pentru realizarea de lucrări de reabilitare sau modernizare, sectoarele de drum situate în intravilanul/extravilanul unor localități pot fi preluate temporar în administrarea autorităților administrației publice locale, la solicitarea acestora, cu acordul administratorului drumului.”

Având în vedere cele menționate și în conformitate cu prevederile legale în vigoare, am inițiat proiectul de hotărâre alăturat în vederea supunerii spre dezbatere și adoptare în ședința Consiliului Județean Ilfov.

**PREȘEDINTE
HUBERT PETRU ȘTEFAN THUMA**



RAPORT

Ordonanța de Guvern nr. 43/1997 privind regimul drumurilor, republicată, cu modificările și completările ulterioare, reglementează în mod unitar administrarea drumurilor publice și private, dobândirea și folosirea terenurilor, conducerea, coordonarea și controlul activităților în legătură cu drumurile publice. Administrarea drumurilor publice și private are ca obiect proiectarea, construirea, modernizarea, reabilitarea, repararea, întreținerea și exploatarea drumurilor.

Drumurile publice sunt obiective de utilitate publică destinate circulației rutiere, în scopul satisfacerii cerințelor de transport unitar ale economiei naționale, ale populației și de apărare a țării.

Sectoarele de drum, Intr. Ștefan cel Mare, Str. Pescăriei, De 272/1/1, sunt de interes public local și aparțin domeniului public al Unității Administrativ Teritoriale Găneasa.

Preluarea în administrare de către Consiliul Județean Ilfov va fi pe perioadă determinată, în vederea executării unor lucrări de asfaltare, până la semnarea procesului verbal de recepție la terminarea lucrărilor.

În conformitate cu art. 299 din Ordonanța Guvernului nr.57/2019 privind Codul administrativ cu modificările și completările ulterioare:

„Conținutul actului prin care se constituie dreptul de administrare

Hotărârea Guvernului sau a consiliului județean, respectiv a Consiliului General al Municipiului București sau a consiliului local al comunei, al orașului sau al municipiului, după caz, prin care se constituie dreptul de administrare, cuprinde cel puțin următoarele elemente:

- datele de identificare a bunului care face obiectul dării în administrare și valoarea de inventar a acestuia;
- destinația bunului care face obiectul dării în administrare;
- termenul de predare-primire a bunului.”

În conformitate cu prevederile art 22[^]1 alin. 3 din Ordonanța Guvernului nr. 43/1997 privind regimul drumurilor, republicată, cu modificările și completările ulterioare:


„ (3) Pentru realizarea de lucrări de reabilitare sau modernizare, sectoarele de drum situate în intravilanul/extravilanul unor localități pot fi preluate temporar în administrarea autorităților administrației publice locale, la solicitarea acestora, cu acordul administratorului drumului. ”

Față de cele menționate am întocmit prezentul raport pentru a însoți proiectul de hotărâre alăturat.

Direcția Generală de Investiții
și Administrare Drumuri Județene
Director General
Constantin CĂLINOIU

Serviciul Administrare Drumuri Județene
Șef Serviciu
Liviu Stelian BĂȚĂGUI

Întocmit
Mircea IGNA



RAPORT

Ordonanța de Guvern nr. 43/1997 privind regimul drumurilor, republicată, cu modificările și completările ulterioare, reglementează în mod unitar administrarea drumurilor publice și private, dobândirea și folosirea terenurilor, conducerea, coordonarea și controlul activităților în legătură cu drumurile publice. Administrarea drumurilor publice și private are ca obiect proiectarea, construirea, modernizarea, reabilitarea, repararea, întreținerea și exploatarea drumurilor.

Sectoarele de drum: Intr. Ștefan cel Mare, Str. Pescăriei, De 272/1/1, sunt de interes local, aparțin proprietății publice a Unității Administrativ Teritoriale Comuna Găneasa. Consiliului Județean Ilfov solicită preluarea în administrare a acestora, pe perioadă determinată, în vederea executării unor lucrări de asfaltare, până la semnarea procesului verbal de recepție la terminarea lucrărilor.

În conformitate cu art. 299 din Ordonanța Guvernului nr.57/2019 privind Codul administrativ cu modificările și completările ulterioare:

„Conținutul actului prin care se constituie dreptul de administrare

Hotărârea Guvernului sau a consiliului județean, respectiv a Consiliului General al Municipiului București sau a consiliului local al comunei, al orașului sau al municipiului, după caz, prin care se constituie dreptul de administrare, cuprinde cel puțin următoarele elemente:

- a) datele de identificare a bunului care face obiectul dării în administrare și valoarea de inventar a acestuia;*
- b) destinația bunului care face obiectul dării în administrare;*
- c) termenul de predare-primire a bunului.”*

În conformitate cu prevederile art 22¹ alin. 3 din Ordonanța Guvernului nr. 43/1997 privind regimul drumurilor, republicată, cu modificările și completările ulterioare:

„(3) Pentru realizarea de lucrări de reabilitare sau modernizare, sectoarele de drum situate în intravilanul unor localități pot fi preluate temporar în administrarea autorităților administrației publice locale, la solicitarea acestora, cu acordul administratorului drumului.”

Față de cele precizate am întocmit prezentul raport pentru a însoți proiectul de hotărâre privind solicitarea preluării în administrarea Consiliului Județean Ilfov a unor sectoare de drum, aflate în domeniul public al comunei Găneasa și administrarea Consiliului Local Găneasa.

**Direcția Juridică și
Administrație Publică Locală**

Director executiv
Andreea MARTINESCU

Director executiv/adjunct

Irina SULIMAN

**Șef Serviciu Juridic-Contencios
Avizare Legalitate Acte
Adriana-Jenica COMAN**

