



Agenția pentru Protecția Mediului Ilfov

Nr. iesire : 8222 din 21.06.2022

**DECIZIA ETAPEI DE ÎNCADRARE**

**Nr. 63 din 21.06.2022**

Ca urmare a notificării adresate de **CONSILIUL JUDETEAN ILFOV** cu sediul in Bucuresti, sector 6, strada Doctor Ernest Juvara nr. 3-5, privind initierea procesului de elaborare si realizarea primei versiuni a planului „**Strategia de Dezvoltare a Judetului Ilfov 2020-2030**” in judetul Ilfov, înregistrată la APM Ilfov cu nr. 8222/15.04.2022,

Inițierea procesului de elaborare, realizarea primei versiuni a planului/strategiei si declansarea procedurii de evaluare de mediu – etapa de incadrare a fost anuntata in mas media prin anunturi repetate si prin afisarea pe pagina de internet a titularului si a autoritatii competente de mediu. Nu au fost comentarii si propuneri din partea publicului privind prima versiune a planului si eventualele efecte ale acestuia asupra mediului.

Etapa de incadrare a planului s-a realizat cu consultarea titularului planului, a autoritatii de sanatate publica si a autoritatilor interesate de efectele implementarii planului in cadrul unui comitet special constituit (CSC). Consultarea a avut loc in cadrul sedintei din data de 11.05.2022.

în baza:

- *HG nr. 1000/2012 privind reorganizarea și funcționarea Agenției Naționale pentru Protecția Mediului și a instituțiilor publice aflate în subordinea acesteia;*
- *OUG nr. 195/2005 privind protecția mediului, aprobată cu modificări prin Legea nr. 265/2006, cu modificările și completările ulterioare;*
- *HG nr. 1076/2004 privind stabilirea procedurii de realizare a evaluării de mediu pentru planuri și programe;*
- *OUG nr. 57/2007 privind regimul ariilor naturale protejate, conservarea habitatelor naturale, a florei și faunei salbatice, cu modificarile și completările ulterioare, aprobată cu modificări de Legea nr. 49/2011, cu modificările și completările ulterioare;*

**Agenția pentru Protecția Mediului ILFOV**

- ca urmare a consultării autorităților publice participante în cadrul ședinței Comitetului Special Constituit din data de 11.05.2022, a completărilor depuse la documentație;
- în conformitate cu prevederile art. 5 alin. 3 pct. a) și a anexei nr. 1 – Criterii pentru determinarea efectelor semnificative potențiale asupra mediului din H.G. 1076/2004 privind stabilirea procedurii de realizare a evaluării de mediu pentru planuri și programe;
- în lipsa comentariilor din partea publicului interesat,

**decide:**

**Planul - Strategia de Dezvoltare a Judetului Ilfov 2020-2030,**

**Titular - CONSILIUL JUDETEAN ILFOV,**

**nu necesită evaluare de mediu și nu necesită evaluare adecvată și se va supune adoptării fără aviz de mediu.**



1



Planul/strategia urmeaza a fi supus/supusa procedurii de adoptare fara aviz de mediu si evaluare adecvata.

„Strategia de Dezvoltare a Judetului Ilfov 2020-2030” propune:

**VIZIUNE 2030:**

Județul Ilfov – un spațiu al dialogului și al polarizării inteligente; un județ competitiv, durabil și incluziv

**OBIECTIVE STRATEGICE:**

I. Îmbunătățirea calității vieții locuitorilor

II. Creșterea atractivității pentru activități economice și vizitatori

OBIECTIVE SPECIFICE	POLITICI	PROGRAME/DIRECȚII DE DEZVOLTARE
OS1. Susținerea unei dezvoltări economice durabile și a antreprenoriatului în vederea creării de locuri de muncă	1.1.Dezvoltarea infrastructurii de afaceri și inovare	<p>1.1.1 Înființarea de parcuri industriale și logistice</p> <p>1.1.2 Dezvoltarea infrastructurii de cercetare-inovare și transfer tehnologic (parcuri științifice, parcuri științifice și tehnologice, centre de transfer tehnologic)</p> <p>1.1.3 Dezvoltarea structurilor de sprijinire a afacerilor (clustere, centre de afaceri, incubatoare de afaceri)</p> <p>1.1.4 Promovarea județului ca destinație de investiții</p>
	1.2.Sprijinirea IMM-urilor din sectoarele cu valoare adăugată ridicată și încurajarea antreprenoriatului	<p>1.2.1 Furnizarea de servicii de informare, formare și consiliere antreprenorială</p> <p>1.2.2 Susținerea transferului tehnologic și al transferului de cunoaștere</p> <p>1.2.3 Promovarea antreprenoriatului bazat pe utilizarea tehnologiilor inovatoare</p>
	1.3. Valorificarea în scop economic a resurselor turistice și dezvoltarea infrastructurii suport pentru acest sector	<p>1.3.1 Dezvoltarea infrastructurii și serviciilor suport pentru activități de turism</p> <p>1.3.2 Promovarea județului ca destinație turistică</p> <p>1.3.3 Promovarea acțiunilor mixte, sportive și turistice, cu precădere a cicloturismului</p>
	1.4. Creșterea competitivității sectorului agro-alimentar prin investiții în tehnologii inovatoare	<p>1.4.1 Dezvoltarea infrastructurii suport pentru sectorul agro-alimentar (producție, procesare, comercializare, promovare)</p> <p>1.4.2 Sprijinirea producătorilor locali, cu accent pe agricultura ecologică</p> <p>1.4.3 Dezvoltarea centrelor en-gros și a piețelor agro-alimentare locale</p>



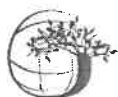
**AGENTIA PENTRU PROTECTIA MEDIULUI ILFOV**

Aleea Lacul Morii, nr. 1, Bucuresti, Sector 6, Cod 060841

E-mail: [office@apmif.anpm.ro](mailto:office@apmif.anpm.ro); Tel 021.430.14.02; 0749598865

*Operator de date cu caracter personal, conform Regulamentului (UE) 2016/679*

OBIECTIVE SPECIFICE	POLITICI	PROGRAME/DIRECȚII DE DEZVOLTARE
<b>OS2. Dezvoltarea capitalului uman în vederea îmbunătățirii ofertei de forță de muncă prin asigurarea accesului cetățenilor la servicii publice de educație, sănătate și asistență socială</b>	<b>2.1. Reabilitarea și extinderea infrastructurii de educație</b>	<b>2.1.1</b> Reabilitări/ modernizări/ extinderi/ dotări/ construcții școli <b>2.1.2</b> Reabilitări/ modernizări/ extinderi/ dotări/ construcții creșe și grădinițe <b>2.1.3</b> Reabilitări/ modernizări/ extinderi/ dotări/ construcții licee tehnologice și profesionale <b>2.1.4</b> Investiții în infrastructura de învățământ universitar <b>2.1.5</b> Facilitarea accesului la învățământul online și la resursele educaționale deschise
	<b>2.2. Adaptarea ofertei educaționale la cerințele pieței muncii, promovarea formării continue și a mobilității forței de muncă</b>	<b>2.2.1</b> Dezvoltarea infrastructurii pentru învățământ dual <b>2.2.2</b> Susținerea programelor de formare continuă pentru adulți (pe toată durata vieții) <b>2.2.3</b> Formarea continuă a personalului didactic <b>2.2.4</b> Atragerea forței de muncă și orientarea profesională a tinerilor <b>2.2.5</b> Program privind susținerea înființării de centre de tineret
	<b>2.3. Reabilitarea și extinderea infrastructurii de sănătate</b>	<b>2.3.1</b> Reabilitare/ modernizare/ dotare/ construcție dispensare comunale <b>2.3.2</b> Construcție/ reabilitare unități sanitare de tip ambulatoriu <b>2.3.3</b> Reabilitare/ modernizare/ dotare unități sanitare de tip spitalicesc <b>2.3.4</b> Sprijinirea inițiativelor private de investiții în domeniul sănătății <b>2.3.5</b> Îmbunătățirea accesului populației la servicii medicale de calitate, prin utilizarea facilităților de telemedicină <b>2.3.6</b> Creșterea accesului populației la programe de sănătate orientate către prevenție, depistare timpurie (screening, diagnostic și tratament precoce pentru principalele patologii)
	<b>2.4. Reabilitarea și extinderea infrastructurii sociale</b>	<b>2.4.1</b> Construcția/reabilitarea/modernizarea /dotarea /refuncționalizarea centrelor sociale <b>2.4.2</b> Reabilitare/ modernizare/ construcție de locuințe pentru tineri, locuințe sociale și de necesitate



OBIECTIVE SPECIFICE	POLITICI	PROGRAME/DIRECȚII DE DEZVOLTARE
<b>OS3. Îmbunătățirea infrastructurii de bază pentru locuire și pentru dezvoltarea de activități economice</b>	<b>3.1. Extinderea sistemelor de alimentare cu apă și canalizare</b>	<b>3.1.1</b> Reabilitarea și extinderea rețelelor de alimentare cu apă, inclusiv securizarea surselor de apă potabilă <b>3.1.2</b> Reabilitarea și extinderea rețelelor de canalizare, inclusiv stații de epurare a apelor uzate
	<b>3.2. Îmbunătățirea sistemelor de alimentare cu energie și de comunicații</b>	<b>3.2.1</b> Modernizarea, extinderea și eficientizarea energetică a rețelelor de iluminat public <b>3.2.2</b> Modernizarea sistemelor de alimentare cu energie termică în sistem centralizat <b>3.2.3</b> Extinderea și modernizarea rețelelor de distribuție a gazelor naturale <b>3.2.4</b> Extinderea și modernizarea sistemelor de distribuție a energiei electrice <b>3.2.5</b> Dezvoltarea infrastructurii TIC
	<b>3.3. Dezvoltarea sistemului de management integrat al deșeurilor</b>	<b>3.3.1</b> Implementarea sistemului de management <b>3.3.2</b> Gestiunea corespunzătoare a deșeurilor non-menajere (inclusiv deșeuri din construcții, deșeuri periculoase etc.)
	<b>3.4. Dezvoltarea teritorială integrată</b>	<b>3.4.1</b> Extinderea infrastructurii de utilități publice în vederea dezvoltării durabile și sustenabile a comunității
<b>OS4. Protejarea mediului ambiant, punerea în valoare a spațiului public, a patrimoniului cultural și a peisajului</b>	<b>4.1 Creșterea atractivității spațiului public prin refuncționalizare și amenajarea zonelor verzi</b>	<b>4.1.1</b> Amenajarea spațiului public - piețe publice, scuaruri, zone pietonale, spații dintre blocuri și locuri de joacă <b>4.1.2</b> Amenajarea de parcuri și spații verzi <b>4.1.3</b> Asigurarea siguranței cetățenilor în spații publice <b>4.1.4</b> Dezvoltarea unui "circuit verde" în vederea conectării monumentelor culturale și istorice cu spațiile de agrement <b>4.1.5</b> Program centralizat de împădurire în vederea protejării mediului ambiant și a reducerii efectelor schimbărilor climatice
	<b>4.2. Protecția mediului și conservarea biodiversității</b>	<b>4.2.1</b> Monitorizarea calității factorilor de mediu (zgomot, aer, ape, sol) <b>4.2.2</b> Dezvoltarea infrastructurii verzi-albastre <b>4.2.3</b> Educație și informare în domeniul mediului <b>4.2.4</b> Interconectarea ariilor naturale prin coridoare verzi ce pot fi utilizate pentru agrement <b>4.2.5</b> Susținerea antreprenoriatului turistic ecologic



OBIECTIVE SPECIFICE	POLITICI	PROGRAME/DIRECȚII DE DEZVOLTARE
	<b>4.3. Asigurarea protejării animalelor pe raza județului Ilfov</b>	<p><b>4.3.1</b> Identificarea animalelor fără stăpân pe raza județului Ilfov în vederea plasării acestora în adăposturi special amenajate</p> <p><b>4.3.2</b> Stabilirea acordurilor de cooperare cu organizații non-guvernamentale și unități administrativ-teritoriale din județ în vederea protejării animalelor fără stăpân / maltratate</p>
	<b>4.4. Protecția și valorificarea durabilă a patrimoniului cultural</b>	<p><b>4.4.1</b> Conservarea și valorificarea turistică a patrimoniului construit</p> <p><b>4.4.2</b> Valorificarea patrimoniului cultural intangibil</p>
	<b>4.5. Dezvoltarea ofertei culturale, sportive și de agrement</b>	<p><b>4.5.1</b> Construcție / reabilitare / modernizare / dotare centre / cămine culturale, biblioteci, muzee</p> <p><b>4.5.2</b> Dezvoltarea agendei culturale a județului Ilfov</p> <p><b>4.5.3</b> Amenajare și modernizare a bazelor sportive și a sălilor de sport</p> <p><b>4.5.4</b> Amenajarea zonelor de agrement și de petrecere a timpului liber</p>
<b>OS5. Îmbunătățirea conectivității teritoriale</b>	<b>5.1. Creșterea accesibilității la infrastructura de transport națională și globală</b>	<p><b>5.1.1</b> Modernizarea și extinderea drumurilor de interes național</p> <p><b>5.1.2</b> Construcția de pasaje și noduri rutiere</p> <p><b>5.1.3</b> Construcția de șosele de centură</p> <p><b>5.1.4</b> Extinderea și modernizarea Aeroportului Internațional Henri Coandă</p> <p><b>5.1.5</b> Dezvoltarea infrastructurii pentru transport de marfă (noduri multimodale, parcuri logistice)</p>
	<b>5.2. Optimizarea și completarea rețelei de drumuri secundare</b>	<p><b>5.2.1</b> Modernizarea drumurilor județene (inclusiv poduri și pasaje secundare)</p> <p><b>5.2.2</b> Reconfigurarea/ consolidarea circulației rutiere în zonele de expansiune</p> <p><b>5.2.3</b> Modernizarea drumurilor locale/comunale</p>
	<b>5.3. Dezvoltarea transportului metropolitan (inclusiv transport public și inter-modalitate)</b>	<p><b>5.3.1</b> Revitalizarea transportului feroviar regional și metropolitan</p> <p><b>5.3.2</b> Extinderea rețelei de metrou</p> <p><b>5.3.3</b> Extinderea și optimizarea transportului public metropolitan</p> <p><b>5.3.4</b> Dezvoltarea intermodalității la nivel metropolitan</p>
	<b>5.4. Creșterea atractivității și viabilității mijloacelor de transport "verzi"</b>	<p><b>5.4.1</b> Dezvoltarea unor coridoare pentru deplasări nemotorizate în prima coroană de localități</p> <p><b>5.4.2</b> Amenajarea unor trasee de cicloturism, care să fie utilizate și pentru navetism</p> <p><b>5.4.3</b> Conturarea unei rețele de stații pentru încărcare EV</p> <p><b>5.4.4</b> Promovarea mijloacelor de transport nemotorizat</p>



OBIECTIVE SPECIFICE	POLITICI	PROGRAME/DIRECȚII DE DEZVOLTARE
	<b>5.5. Creșterea siguranței în trafic</b>	<b>5.5.1</b> Reconfigurarea intersecțiilor cu accidente rutiere frecvente <b>5.5.2</b> Implementarea unui program continuu dedicat educației rutiere
<b>OS6. Întărirea capacității administrative pentru bună guvernare, servicii publice de calitate și cooperare metropolitană</b>	<b>6.1. Consolidarea capacității administrative</b>	<b>6.1.1</b> Creșterea cooperării teritoriale, la nivel metropolitan, a cooperării externe, schimburi de bune practici cu alte autorități publice <b>6.1.2</b> Dezvoltarea resurselor umane în administrație <b>6.1.3</b> Digitalizarea și transparentizarea activității autorităților publice locale <b>6.1.4</b> Reabilitare/construire de clădiri publice <b>6.1.5</b> Înființarea consiliilor consultative pentru fineret pe lângă autoritatea administrației locale
	<b>6.2. Coordonare unitară a proiectelor investiționale de dezvoltare teritorială</b>	<b>6.2.1</b> Îmbunătățirea instrumentelor de planificare strategică participativă și de management al dezvoltării teritoriale
<b>OT7. Promovarea incluziunii sociale, a egalității de șanse și a diversității</b>	<b>7.1. Integrarea socială a grupurilor vulnerabile</b>	<b>7.1.1</b> Asistență pentru victimele violenței în familie <b>7.1.2</b> Creșterea accesibilității persoanelor cu dizabilități la bunuri și servicii <b>7.1.3</b> Asigurarea accesului egal la piața muncii, precum și la serviciile publice
	<b>7.2. Regenerarea comunităților dezavantajate</b>	<b>7.2.1</b> Abordarea integrată a zonelor afectate de sărăcie <b>7.2.2</b> Asistență integrată pentru comunitățile etnice (comunități de romi, migranți/refugiați)
<b>OT8. Gestiunea riscurilor și combaterea schimbărilor climatice</b>	<b>8.1. Reducerea emisiilor de CO2 și valorificarea durabilă a resurselor de energie regenerabilă</b>	<b>8.1.1</b> Implementarea unui sistem integrat de politici publice privind monitorizarea și reducerea emisiilor de CO2 <b>8.1.2</b> Valorificarea resurselor de energie geotermală pentru consumul public, medical și de agrement <b>8.1.3</b> Utilizarea de surse de energie regenerabilă pentru deservirea domeniului public și a investițiilor publice <b>8.1.4</b> Eficientizare energetică a clădirilor publice și private
	<b>8.2. Managementul riscurilor și al efectelor schimbărilor climatice</b>	<b>8.2.1</b> Realizarea planurilor sectoriale pentru gestiunea efectelor schimbărilor climatice <b>8.2.2</b> Program investițional centralizat pentru protecția împotriva riscurilor naturale <b>8.2.3</b> Reabilitarea clădirilor și infrastructurii aflate în risc seismic <b>8.2.4</b> Creșterea capacității de intervenție pentru situații de urgență



OBIECTIVE SPECIFICE	POLITICI	PROGRAME/DIRECȚII DE DEZVOLTARE
OT9. Dezvoltarea societății prin valorificarea avantajelor digitalizării	9.1. Dezvoltarea unui ecosistem digitalizat de servicii publice de înaltă calitate	<p>9.1.1 Transformarea digitală a serviciilor publice</p> <p>9.1.2 Dezvoltarea și consolidarea competențelor digitale ale populației (alfabetizare digitală)</p> <p>9.1.3 Dezvoltarea infrastructurii necesare procesului de digitalizare</p>

**I. Motivele care au stat la baza luării deciziei etapei de încadrare:**

- 1. Strategia de Dezvoltare a Județului Ilfov 2020-2030 se încadrează la art. 5, alin 3, lit. a) din HG nr. 1076/2004** privind stabilirea procedurii de realizare a evaluării de mediu pentru planuri și programe.
- 2. Decizia s-a luat în baza unei examinări care a luat în considerare informațiile furnizate de către titular și a utilizat criteriile pentru determinarea efectelor semnificative potențiale asupra mediului precizate în Anexa nr. 1 la Hotărârea Guvernului nr. 1076/2004** privind stabilirea procedurii de realizare a evaluării de mediu pentru planuri și programe cu modificările și completările ulterioare;  
Caracteristicile planului și caracteristicile efectelor și ale zonei posibil a fi afectată. Astfel:

**II. Caracteristicile planurilor și programelor cu privire, în special, la:**

- Gradul în care planul sau programul creează un cadru pentru proiecte și alte activități viitoare fie în ceea ce privește amplasamentul, natura, mărimea și condițiile de funcționare, fie în privința alocării resurselor.
- Gradul în care planul sau programul influențează alte planuri și programe, inclusiv pe cele în care se integrează sau care deriva din ele:

**Strategia de Dezvoltare a Județului Ilfov 2020-2030 a fost elaborată în context regional, național și European. Ține cont și se integrează prevederilor politicilor UE.**

- Relevanța planului sau programului în/pentru integrarea considerațiilor de mediu, mai ales din perspectiva promovării dezvoltării durabile:  
**Dezvoltarea Județului prin strategia Propusă va fi sprijinită printr-o abordare integrată.**
- Problemele de mediu relevante pentru planul sau program identificate care au stat la baza elaborării strategiei:

Resursele de apă, calitatea solului, calitatea aerului, rețeaua publică de alimentare cu apă și canalizare, gospodărirea deșeurilor, schimbările climatice, biodiversitatea, zonele protejate, riscuri naturale și antropice, energie verde, regenerabile.

- relevanța planului sau programului pentru implementarea legislației naționale și comunitare de mediu.

S-au luat în vedere:

- Directiva cadru a Apei 2000/60/EC



- Directiva Parlamentului European și a Consiliului 2001/42/EC privind evaluarea efectelor anumitor planuri și programe asupra mediului;
- Hotărârea Guvernului nr. 1076/2004 privind stabilirea procedurii de realizare a evaluării de mediu pentru planuri și programe cu modificările și completările ulterioare;

#### **IV. Caracteristicile efectelor și ale zonei posibil a fi afectate cu privire, în special, la:**

- probabilitatea, durata, frecvența și reversibilitatea efectelor* — probabilitatea ca Strategia de dezvoltare a județului ILFOV prin obiectivele și măsurile propuse să genereze efecte negative asupra mediului este redusă, iar pentru cele care se produc durata și frecvența este scăzută, ele având un puternic caracter reversibil.
- natura cumulativă a efectelor* — ținând cont că obiectivele și măsurile propuse de Strategia de Dezvoltare a județului ILFOV se vor efectua în etape de timp diferite și în zone diferite, acestea nu vor determina un efect cumulativ, iar impactul asupra factorului uman/social este unul pozitiv.
- natura transfrontieră a efectelor* — nu este cazul.
- riscul pentru sănătatea umană sau pentru mediu* -Strategia de dezvoltare a județului ILFOV până în 2030 vizează reabilitarea /extinderea/modernizarea/construirea /dotarea infrastructurii de sănătate și mediu, ele neconstituind un risc pentru sănătate și mediu.
- mărimea și spațialitatea efectelor (zona geografică și mărimea populației potențial afectate)* – Strategia de dezvoltare a județului ILFOV până în 2030, se referă la teritoriul județului ILFOV.
- valoarea și vulnerabilitatea arealului posibil a fi afectat, date de:*
  - vizează conservarea valorilor naturale și a patrimoniului cultural;
  - depășirea standardelor sau a valorilor limită de calitate a mediului – nu este cazul;
  - folosirea terenului în mod intensiv – nu este cazul;
- efectele asupra zonelor sau peisajelor care au un statut de protejare recunoscut pe plan național, comunitar sau internațional* - Măsurile propuse țin cont de toate prevederile legislative în vigoare privind regimul ariilor naturale protejate, conservarea habitatelor naturale, a florei, a faunei sălbatice.

*V. Motivele care au stat la baza luării deciziei etapei de încadrare privind neefectuarea procedurii de evaluare adecvata sunt următoarele:*

- 1. Planul STRATEGIA DE DEZVOLTARE A JUDEȚULUI ILFOV PÂNĂ ÎN 2030 nu intră sub incidența art.28 din OUG nr.57/2007 privind regimul ariilor naturale protejate, conservarea habitatelor naturale, a florei și faunei sălbatice, aprobată cu modificări și completări de Legea nr.49/2011, cu modificările și completările ulterioare și nu există probabilitatea ca acest plan să afecteze în mod negativ semnificativ obiectivele de conservare ale ariilor naturale protejate din județ.**



**AGENZIA PENTRU PROTECTIA MEDIULUI ILFOV**

Aleea Lacul Morii, nr. 1, Bucuresti, Sector 6, Cod 060841

E-mail: [office@apmif.anpm.ro](mailto:office@apmif.anpm.ro); Tel 021.430.14.02; 0749598865

*Operator de date cu caracter personal, conform Regulamentului (UE) 2016/679*





2. Pe teritoriul județului Ilfov există ariile naturale protejate de interes național și comunitar : 3 arii de interes național (Lacul Snagov, Padurea Snagov și Zona Naturală Protejată Scrovistea), 3 arii de interes comunitar (Scrovistea SCI0224 și SPA 0140, Gradistea-Caldarusani-Dridu SPA0044 și Lacul și Padurea Cernica SCI0308 și SPA0122). Amplasamentul propus pentru acest plan nu cuprinde ariile naturale protejate din județ.
3. După consultarea membrilor C.S.C. în ședința din data 11.05.2022, precum și în baza punctului de vedere elaborat de către Agenția Națională pentru Arii Naturale Protejate, în urma analizei caracteristicilor planului, a localizării și caracteristicilor impactului potențial s-a stabilit că nu există probabilitatea ca acest plan să afecteze în mod negativ semnificativ obiectivele de conservare ale ariilor naturale protejate din județ;
4. Actualizarea strategiei de dezvoltare a Județului ILFOV este realizată în contextul pregătirii unui nou ciclu strategic și de programare a fondurilor europene pentru perioada 2020 - 2030. Strategia de dezvoltare pentru Județul ILFOV se aliniază la niște ținte stabilite la nivel european, prin măsurile ce vizează sprijinirea mediului de afaceri locale, îmbunătățirea calității vieții inclusiv prin măsuri de eficiență energetică și eficientizarea sistemului de administrație publică la nivel local.
5. Respectarea punctului de vedere nr. 2604 din 06.05.2022 emis de Agenția Națională pentru Arii Naturale Protejate atașat documentației depuse de către titular.
6. În prezent autoritățile publice locale au în vedere realizarea de proiecte de investiții pentru dezvoltarea potențialului natural al Județului și pentru protejarea mediului înconjurător.
7. Mediul și caracteristicile de mediu sunt avantaje importante ale județului ce trebuie valorificate prin punerea în valoare a resurselor din ariile naturale protejate și prin gestionarea eficientă a acestora.

### **Informarea și participarea publicului la procedura de evaluare de mediu**



Agenția pentru Protecția Mediului ILFOV a asigurat informarea și participarea publicului la procedura de evaluare de mediu.

Realizarea primei versiuni a planului și declanșarea procedurii de evaluare de mediu — etapa de încadrare a fost anunțată în mass media prin anunțuri repetate în cotidianul local Informația Zilei din data de 15.04.2022 și 18.04.2022 și prin afișarea pe pagina de internet a Agenției pentru Protecția Mediului Ilfov începând cu data de 15.04.2022.

Documentația depusă a fost accesibilă spre consultare de către public pe toată durata derulării procedurii de reglementare la sediul și pe pagina de internet a Agenției pentru Protecția Mediului ILFOV.

Nu au fost înregistrate la Agenția pentru protecția Mediului Ilfov comentarii și/sau propuneri din partea publicului privind prima versiune a planului și eventualele efecte ale acestuia asupra mediului.

Proiectul (draftul) deciziei etapei de încadrare a fost afișat pe pagina de internet a Agenției pentru Protecția Mediului Ilfov începând cu data de 29.05.2022.



Anunțul public privind luarea deciziei etapei de încadrare a fost afișat pe pagina de internet a Agenției pentru Protecția Mediului Ilfov începând cu data de 29.05.2022, respectiv a fost publicat în cotidianul Romania Libera în data de 25.05.2022. Nu au fost înregistrate la Agenția pentru protecția Mediului Ilfov, comentarii și/sau propuneri din partea publicului privind prezenta Decizie a Etapei de Încadrare.

Elaboratorul și beneficiarul documentației de urbanism răspund pentru exactitatea și veridicitatea datelor și înscrisurilor cuprinse în documentația de urbanism, ce a stat la baza emiterii prezentei.

Răspunderea pentru corectitudinea informațiilor puse la dispoziția autorităților competente pentru protecția mediului și a publicului revine titularului planului/programului, conform O.U.G. nr. 195/2005 aprobată prin Legea nr. 265/2006 privind protecția mediului cu modificările și completările ulterioare.

**Prezenta decizie reprezintă un act administrativ și poate face obiectul unei acțiuni în justiție în baza Legii nr. 554/2004 a contenciosului administrativ cu modificările și completările ulterioare.**

**Prezenta decizie se poate utiliza numai în vederea adoptării planului de către autoritatea administrației publice competente.**

**DIRECTOR EXECUTIV,  
Alina-Laura POSTEIU**



**ȘEF SERVICIU AVIZE, ACORDURI, AUTORIZAȚII,  
Corina-Ecaterina NECULA-CIOCHINA**

**Sef Serviciu C.F.M.,  
Eliza BODEA**

**INTOCMIT,  
Corina-Ecaterina NECULA-CIOCHINA**

**INTOCMIT  
Consilier superior Mihai Stoica**

